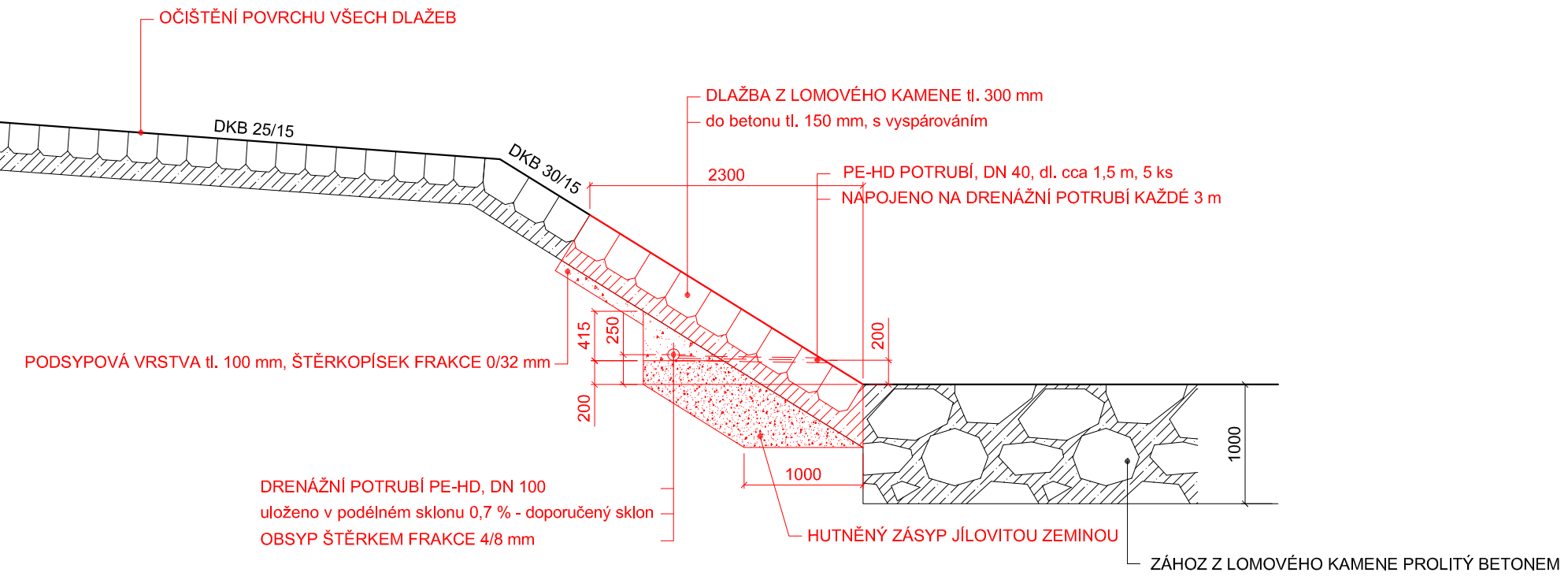
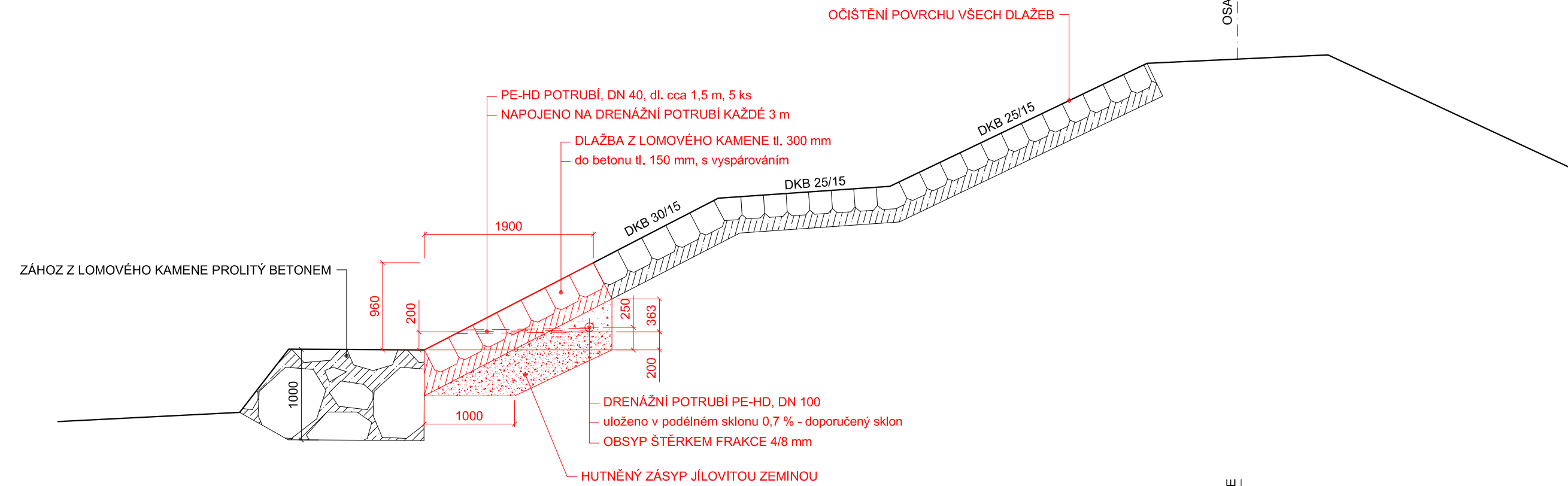


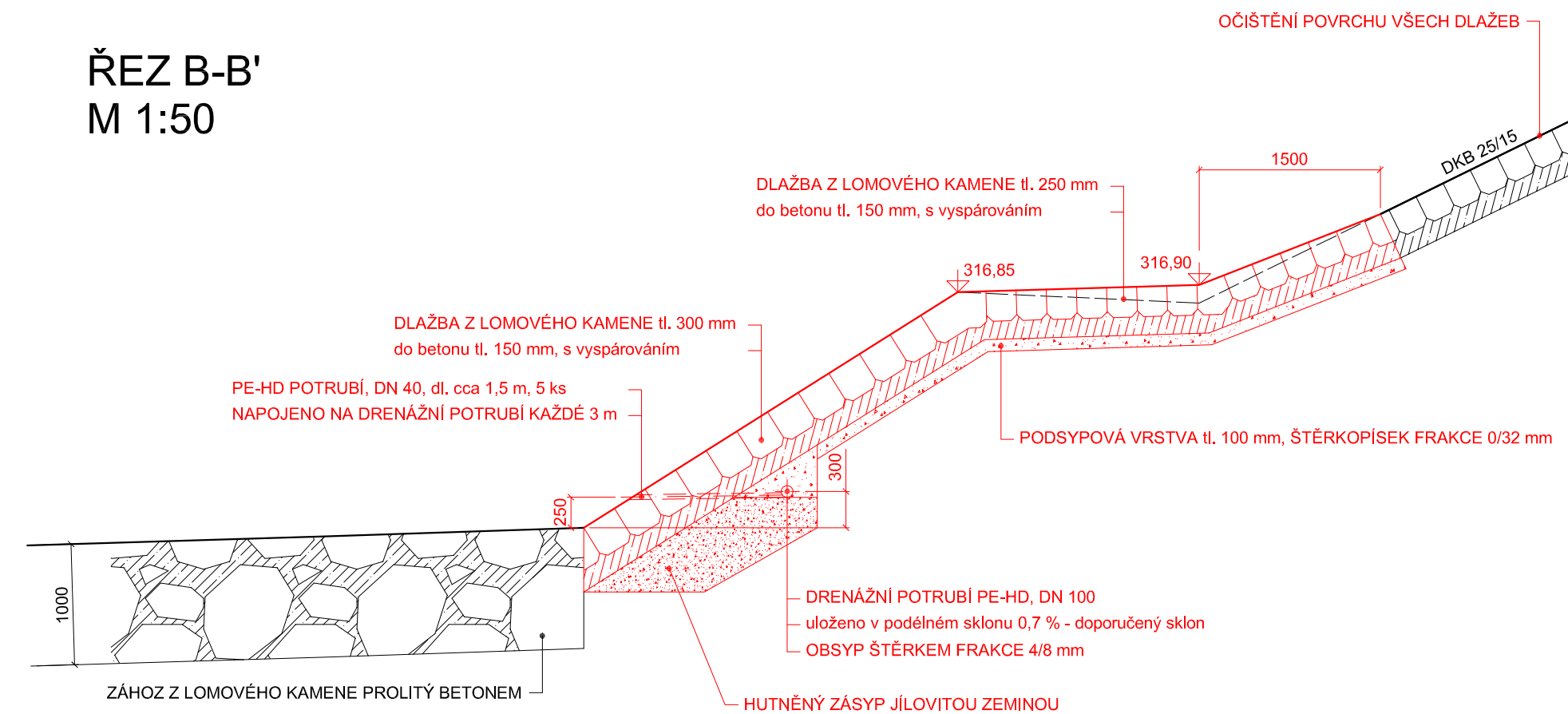
ŘEZ C-C'
M 1:50




ŘEZ A-A'
M 1:50



ŘEZ B-B'
M 1:50



Výškový systém Balt p.v.
Souřadnicový systém: JTSK

 <p>Povodí Odry státní podnik</p> <p>oddělení projekce Varenská 49, 701 26 Ostrava 1 tel. 596 657 111</p>	<p>PROJEKTANT: Ing. Dalibor Rajnoch</p>	<p>SOUPRAVA</p>
	<p>ZODPOVĚDNÝ PROJEKTANT: Ing. Dalibor Rajnoch</p>	
	<p>VEDOUcí ODDĚLENÍ: Ing. Dalibor Rajnoch</p>	
	<p>VEDOUcí ODBORU: Ing. Jiří Skalník</p>	
<p>VT Odra – jez Jakubčovice, km 88,180 – odstranění PŠ 09/2024</p>		<p>DATUM: listopad 2024</p>
<p>Vzorové příčné řezy A–A, B–B, C–C</p>		<p>POČET A4: 4</p>
		<p>MĚŘÍTKO: 1:50</p>
		<p>STUPEŇ: DPS</p>
		<p>ARCHIVNÍ ČÍSLO: 11/24</p>
<p>INVESTOR: Povodí Odry, státní podnik</p>		<p>ČÍSLO PŘÍLOHY:</p>
<p>OBEC: Jakubčovice nad Odrou</p>	<p>STAVEBNÍ ÚŘAD: Odry</p>	<p>D.1.1.3.1</p>